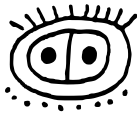







Tepu-mereme: Petroglifos y Pintura Rupestre de Venezuela





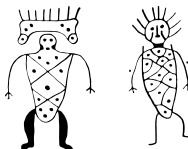

Fuente creada por Mercedes M.A. Gardner • 2009

Tepu-mereme significa *Piedra Pintada* en el idioma de la etnia Tamanaku del Estado Bolívar, al sur de Venezuela.

KEY	CARACTER	Significado aproximado y ubicación de los petroglifos
A		Rostro – Carayaca, Estado Vargas (Norte de Venezuela)
B		Rostro de guerrero – Aguirre, Estado Carabobo (Centro de Venezuela)
C		Los gemelos (probablemente un símbolo de dualidad; los gemelos cósmicos) – Cacerío San José, Estado Falcon (Nor-oeste de Venezuela)
D		Un ser flotante (probablemente una deidad llamada Kuai-mare de la mitología Warao) – Caicara del Orinoco, Estado Bolívar (Sur de Venezuela)
E		Guerrero – Distrito Petit, Estado Falcón (Nor-oeste de Venezuela)
F		Guerrero – Distrito Petit, Estado Falcón (Nor-oeste de Venezuela)







Tepu-mereme: Petroglifos y Pintura Rupestre de Venezuela

Fuente creada por Mercedes M.A. Gardner • 2009

KEY	CARACTER	Significado aproximado y ubicación de los petroglifos
G		Guerrero – Chirgua, Estado Carabobo (Centro de Venezuela)
H		Figura humana (probablemente un danzante) – San Esteban, Estado Carabobo (Central Venezuela)
I		Figura humana – El Hatillo (Suburbio de Caracas), Estado Miranda (Norte de Venezuela)
J		Figura humana (Pintura rupestre) – Estado Bolívar (Sur de Venezuela)
K		Un pareja (Probablemente un cacique con su pareja) – Carmen de Uria, Estado Vargas State (Norte de Venezuela)
L		Idolo – Distrito Mariño, Estado Aragua State (Centro de Venezuela)







Tepu-mereme: Petroglifos y Pintura Rupestre de Venezuela

Fuente creada por Mercedes M.A. Gardner • 2009

KEY	CARACTER	Significado aproximado y ubicación de los petroglifos
M		El sol – Caicara del Orinoco, Estado Bolívar (Sur de Venezuela)
N		Constelación (Probablemente la Vía Láctea) – Distrito Piar, Estado Bolívar (Sur de Venezuela)
O		Si clasificación (¿Tal vez un insecto?) (Geoglifo) – Chirgua, Estado Carabobo (Centro de Venezuela)
P		Un gusano (Pintura rupestre) – Samariapo, Estado Amazonas (Sur de Venezuela)
Q		Una rana (Pintura rupestre) – Estado Amazonas (Sur de Venezuela)
R		Una serpiente (probablemente con huevos) – Distrito Mara, Estado Zulia (Nor-oeste de Venezuela)



Tepu-mereme: Petroglifos y Pintura Rupestre de Venezuela

Fuente creada por Mercedes M.A. Gardner • 2009

KEY	CARACTER	Significado aproximado y ubicación de los petroglifos
S		Peces – Guri, Estado Bolivar (Sur de Venezuela)
T		Ibis – Guri, Estado Bolívar (Sur de Venezuela)
U		Mamífero – Carmen de Uria, Estado Vargas (Norte de Venezuela)
V		Una tortuga o morrocoy – Río Maticora, Estado Falcón (Norte de Venezuela)
W		Una flor – Puerto Carrero, Estado Bolívar (Norte de Venezuela)
X		Una cesta (Pintura rupestre) – Río Parguaza, Estado Bolívar (Sur de Venezuela)

Tepu-mereme: Petroglifos y Pintura Rupestre de Venezuela

Fuente creada por Mercedes M.A. Gardner • 2009

KEY	CARACTER	Significado aproximado y ubicación de los petroglifos
Y		Composición abstracta – Río Guasare, Estado Zulia (Nor-oeste de Venezuela)
Z		Cruz (Probablemente el Planeta Venus) – Colonia Tovar, Estado Aragua (Centro de Venezuela)